



MORELOS

SERVICIOS
DE SALUD

Fecha: 05 marzo del 2022
Semana Epidemiológica: 09
Área: Coordinación de Vigilancia
Epidemiológica, UIES.

INFORME DIARIO DE MONITOREO DE MEDIOS*

*Vigilancia basada en eventos de interés epidemiológico mediante el monitoreo de medios abiertos de comunicación locales y nacionales.

Reporte de eventos:

Amenaza	Tema	Medio	Fecha	Resumen	Liga	Prioridad
Biológico	México en semáforo verde	El sol de Cuernavaca	04 marzo 2021	La Secretaría de Salud (SSa) informó que todos los estados del país, excepto Querétaro, avanzan a color verde en el semáforo epidemiológico por la pandemia de Covid-19.	https://www.elsoldecuernavaca.com.mx/mexico/sociedad/semaforo-covid-19-todos-los-estados-menos-queretaro-avanzan-a-color-verde-7946994.html	Bajo
Biológico	Morelos regresa a semáforo verde	El sol de Cuernavaca	04 marzo 2021	Tras 49 días en que Morelos se mantuvo en el semáforo color amarillo debido al crecimiento acelerado de casos de Covid-19 mostrado a mediados de febrero de este 2022, este lunes 7 de marzo volverá al color verde y con ello se terminan las restricciones, salvo aquellas como el uso obligatorio de cubre bocas en espacios públicos tal como lo marca la ley vigente, así como la sana distancia y el uso de gel antibacterial o lavado de manos.	https://www.elsoldecuernavaca.com.mx/local/morelos-regresa-a-semaforo-verde-el-lunes-7-de-marzo-7944515.html	Bajo
Biológico	Venta de agua no potable	El sol de Cuernavaca	05 marzo 2021	Empresarios piperos en Cuernavaca denunciaron que en este último año han comenzado a recibir competencia desleal de parte de otra organización que, sin embargo, no distribuye el agua potable.	https://www.elsoldecuernavaca.com.mx/local/piperos-exigen-a-cofepris-evitar-venta-irregular-de-agua-7945834.html	Bajo
Biológico	Clima para el fin de semana	El sol de Cuernavaca	05 marzo 2021	La Comisión Estatal del Agua (Ceagua) informa que para el primer fin de semana de marzo en Morelos se prevé tiempo estable, con cielo despejado y ambiente cálido a caluroso durante el día y temperaturas frescas por las mañanas.	https://www.elsoldecuernavaca.com.mx/local/como-estara-el-clima-este-fin-de-semana-en-morelos-7497239.html	Bajo
Biológico	70% de sobrepeso en México	Diario de Morelos	05 marzo 2021	El Instituto Nacional de Salud Pública (INSP) informó que en México el 70% de los mexicanos padece sobrepeso y casi una tercera parte sufre de obesidad; además, esta enfermedad se asocia principalmente con la diabetes y enfermedades cardiovasculares, pero también con trastornos óseos y musculares y algunos tipos de cáncer.	https://www.diariodemorelos.com/noticias/tiene-mexico-70-de-poblacion-con-sobrepeso	Bajo
Altas temperaturas	Calor extremo para este fin de semana	Diario de Morelos	05 marzo 2021	La Comisión Estatal del Agua Ceagua informa que para el primer fin de semana de marzo en Morelos se prevé tiempo estable, con cielo despejado y ambiente cálido a caluroso durante el día y temperaturas frescas por las mañanas.	https://www.diariodemorelos.com/noticias/calor-extremo-para-este-fin-de-semana-en-morelos	Bajo
Biológico	Venta de agua no potable	La Unión	05 marzo 2021	Transportistas de agua potable (mejor conocidos como piperos) denunciaron que en la zona conurbada de Cuernavaca, al menos 60 pipas venden agua contaminada. Se trata de líquido que sustraen de los manantiales de Cuernavaca y Jiutepec pero que no recibe tratamiento.	https://launion.com.mx/morelos/sociedad/noticias/201266-aseguran-que-pipas-irregulares-venden-agua-contaminada.html	Bajo
Biológico	Se prevén temperaturas altas	La Unión	05 marzo 2021	La Comisión Estatal del Agua (Ceagua) informó que para el primer fin de semana de marzo en Morelos se prevé tiempo estable, con cielo despejado y ambiente cálido a caluroso durante el día y temperaturas frescas por las mañanas.	https://launion.com.mx/morelos/sociedad/noticias/201258-se-prevén-temperaturas-altas-para-fin-de-semana-en-morelos.html	Bajo

Callejón Borda N°3 Col. Centro C.P. 62000
Teléfono (777) 312 62 31 / 314 33 36 ext. 222

Calle Gómez Azcárate No. 205, Col. Lomas de la Selva
C.P. 62270, Cuernavaca, Morelos. Tel.: 777 102 25 56



MORELOS

SERVICIOS
DE SALUD

Fecha: 05 marzo del 2022
Semana Epidemiológica: 09
Área: Coordinación de Vigilancia
Epidemiológica, UIES.

INFORME DE RIESGOS METEOROLOGICOS

Fuente: Servicio Meteorológico Nacional de México, CONAGUA.

FRENTE FRÍO Núm. 32, VAGUADA POLAR Y CORRIENTE EN CHORRO SUBTROPICAL, PRODUCIRÁN RACHAS DE VIENTO MUY FUERTES EN EL NOROESTE Y NORTE DEL PAÍS

Para hoy, el **frente frío Núm. 32** se ubicará en proceso de disipación sobre Sonora y Chihuahua. Se prevé que por la tarde ingrese un **nuevo frente frío** sobre el norte de la Península de Baja California y en interacción con una **vaguada polar** y la **corriente en chorro subtropical**, mantendrán rachas de vientos muy fuertes con tolvaneras, así como ambiente muy frío a gélido sobre el noroeste de México, con chubascos en Baja California y lluvias aisladas en Sonora. A su vez, prevalecerán condiciones favorables para la caída de nieve o aguanieve en sierras de Baja California. Una **línea seca** y un **canal de baja presión**, ocasionarán lluvias aisladas y rachas de vientos fuertes con tolvaneras sobre el norte y noreste del territorio nacional. El ingreso de humedad del Océano Pacífico, Golfo de México y Mar Caribe, generará chubascos en Quintana Roo y lluvias aisladas sobre entidades del occidente, centro, oriente, sur y sureste mexicano, incluido el norte y occidente de la Península de Yucatán. Por otra parte, un **anticiclón en niveles medios de la atmósfera**, mantendrá ambiente vespertino cálido a caluroso sobre la mayor parte de la República Mexicana. Finalmente, se mantendrá evento de “Surada” con rachas de viento de 60 a 70 km/h en costas de Tamaulipas.

Pronostico de Temperaturas Máximas:

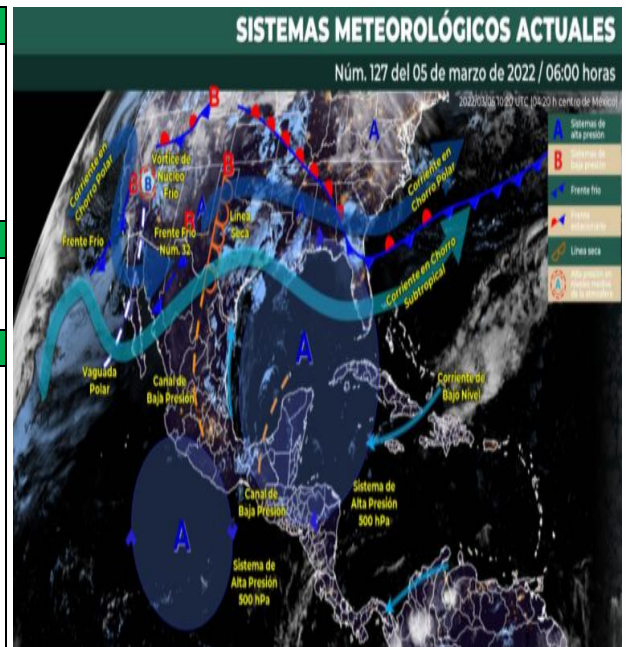
Temperaturas máximas de 35 a 40 °C: Baja California Sur, Sinaloa, Nayarit, Jalisco, Colima, Michoacán, Guerrero, Oaxaca, Chiapas, Durango (noreste), Zacatecas (sur), **Morelos**, Puebla (suroeste), Veracruz, Tabasco, Campeche, Yucatán y Quintana Roo.

Pronostico de Temperaturas Mínimas:

Temperaturas mínimas de -5 a 0 °C: sierras de Baja California Sur y zonas montañosas del Estado de México, Puebla y Veracruz.

Pronostico en región Mesa Central:

Cielo parcialmente nublado por la mañana y medio nublado por la tarde con probabilidad de lluvias aisladas en Guanajuato, Querétaro, Hidalgo y Puebla. Sin lluvia en el resto de la región. Ambiente matutino frío. Heladas matutinas en sierras de Hidalgo. Temperaturas muy frías en zonas montañosas de Morelos, mismas que estarán acompañadas de heladas al amanecer en Tlaxcala y Puebla. Ambiente cálido a caluroso durante la tarde. Viento de componente este 10 a 25 km/h en la región, con rachas de 45 km/h.



<http://ssm.gob.mx>



Servicios de Salud Morelos



@MorelosSalud

Callejón Borda N°3 Col. Centro C.P. 62000
Teléfono (777) 312 62 31 / 314 33 36 ext. 222

Calle Gómez Azcárate No. 205, Col. Lomas de la Selva
C.P. 62270, Cuernavaca, Morelos. Tel.: 777 102 25 56



MORELOS

SERVICIOS
DE SALUD

Fecha: 05 marzo del 2022
Semana Epidemiológica: 09
Área: Coordinación de Vigilancia Epidemiológica, UIES.

INFORME DE MONITOREO VOLCÁNICO Y SISMOLÓGICO

Fuente: Servicio Sismológico Nacional, UNAM. / Centro nacional de Prevención de Desastres (CENAPRED)-SEGOB, SENEAM-SCT y NOAA.

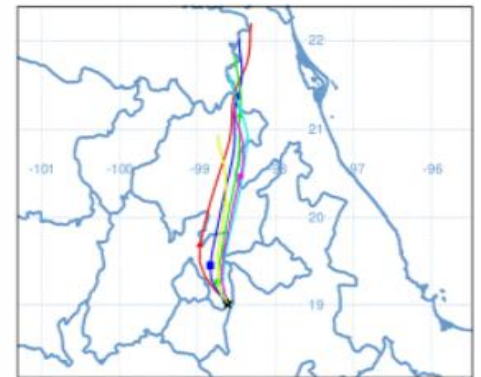
En las últimas 24 horas, mediante los sistemas de monitoreo del **volcán Popocatepetl**, se detectaron **50 exhalaciones de baja intensidad, acompañadas de vapor de agua, gas y ligeras cantidades de ceniza**, así como **una explosión moderada registrada el día de hoy** a las 09:59 h. Adicionalmente, se registraron **534 minutos de tremor de baja amplitud, y un sismo volcanotectónico** registrado ayer a las 23:14 h, con magnitud 1.6. Durante la mañana y **al momento de este reporte, se observa una emisión constante de gases volcánicos y ligera cantidad de ceniza que se dispersa hacia el oeste.**

NIVEL DE ALERTA	SEMAFORO	AMARILLO-FASE 2	RECOMENDACIONES PARA LA FASE AMARILLO FASE 2
	Incremento de actividad: <ul style="list-style-type: none"> Pluma de vapor de agua y gas Ligera caída de ceniza en áreas cercanas Caída de fragmentos incandescentes Crecimiento y destrucción de domos de lava Posibilidad de flujos piroclásticos por explosiones Flujos de lodo o escombros de corto alcance 		<ol style="list-style-type: none"> Continuar con el radio de seguridad de 12 km, por lo que la permanencia en esa área no está permitida. Controlar el tránsito entre Santiago Xalitlintla y San Pedro Nexapa, vía Paso de Cortés. A las autoridades de Protección Civil, mantener sus procedimientos preventivos, de acuerdo con sus planes operativos. A la población se le recomienda elevar la atención a los avisos de las autoridades de su localidad y se exhorta a no acercarse al volcán, y mucho menos al cráter. Mantenerse fuera de cañadas ante posibles flujos de lodo, principalmente en temporada de lluvias.

PRONOSTICO DE CAIDA DE CENIZA

En caso de una exhalación de ceniza volcánica, **el pronóstico de trayectoria hacia el norte**, (simulando exhalación cada hora en las próximas 6 horas) a su paso por la zona oeste del estado de Puebla; zona sureste, este y noreste del Estado de México; zona sur, sureste, este y noreste del estado de Hidalgo y zona oeste del estado de Tlaxcala, para las **primeras 12 horas de pronóstico** (14:00 a las 02:00 hora local). Posteriormente para las últimas 12 horas de pronóstico, (02:00 a las 21:00 hora local del día siguiente), las trayectorias continuarán sobre la zona oeste del estado de Tlaxcala; zona sureste, este y noreste del estado de Hidalgo; zona centro y norte del estado de Veracruz y zona sureste del estado de San Luis Potosí.

SIN PRONOSTICO DE CAÍDA DE CENIZA PARA EL ESTADO.



SISMOS	<p>Se registró sismo de magnitud de 3.6 grados Richter, a las 04:33:26 hrs con localización del epicentro a 4 km al este de Pinotepa Nacional, Oaxaca.</p> <p>NO PERCIBIDO EN EL ESTADO DE MORELOS.</p>	
	REPORTE DE DAÑOS A LA POBLACION	
	PROTECCIÓN CIVIL	<p>Sin reporte de daños a la población ni a la infraestructura en salud.</p>



<http://ssm.gob.mx>



Servicios de Salud Morelos



@MorelosSalud

Callejón Borda N°3 Col. Centro C.P. 62000
Teléfono (777) 312 62 31 / 314 33 36 ext. 222

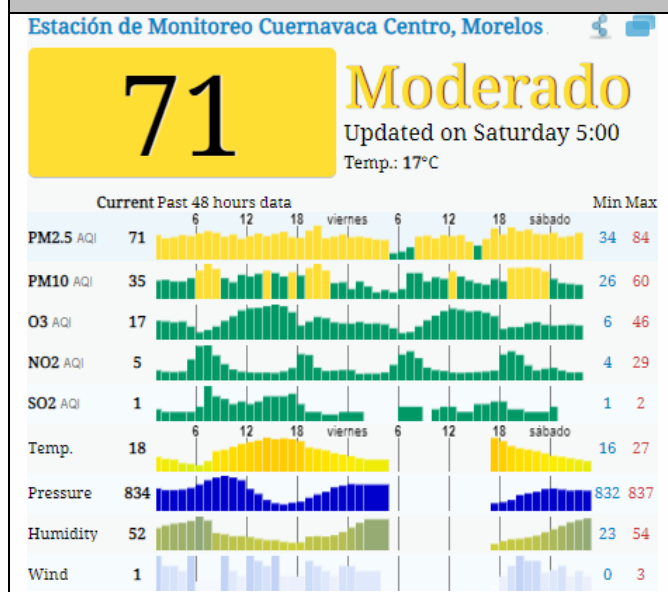
Calle Gómez Azcárate No. 205, Col. Lomas de la Selva
C.P. 62270, Cuernavaca, Morelos. Tel.: 777 102 25 56

INFORME DE TEMPERATURAS Y CALIDAD DEL AIRE

Fuente: Comisión Estatal de Agua (CEAGUA)

ICA	CALIDAD DEL AIRE	RECOMENDACIONES A LA POBLACIÓN
0-50	Buena	No se anticipan impactos a la salud cuando la calidad del aire se encuentra en este intervalo.
51-100	Moderada	Las personas extraordinariamente sensitivas deben considerar limitación de los esfuerzos físicos excesivos y prolongados al aire.
101-150	Dañina a la salud de los grupos sensitivos	Los niños adultos activos, y personas con enfermedades respiratorias tales como el asma, deben evitar los esfuerzos físicos excesivos y prolongados al aire.
151-200	Dañina a la salud	Los niños adultos activos, y personas con enfermedades respiratorias tales como el asma, deben evitar los esfuerzos físicos excesivos y prolongados al aire libre; las demás personas, especialmente los niños, deben limitar los esfuerzos excesivos y prolongados al aire libre.
201-300	Muy dañina a la salud	Los niños adultos activos, y personas con enfermedades respiratorias tales como el asma, deben evitar todos los esfuerzos excesivos al aire libre; las demás personas, especialmente los niños, deben limitar los esfuerzos físicos excesivos al aire libre.
300+	Arriesgado	

CALIDAD DEL AIRE CUERNAVACA, MORELOS.

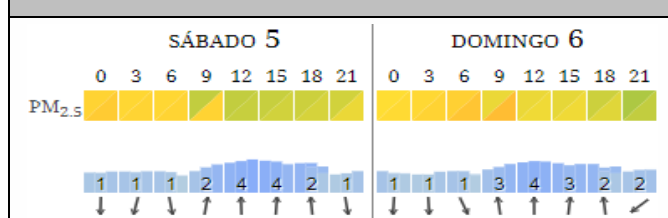


PRONOSTICO DE TEMPERATURAS POR MUNICIPIO

Municipio	Min.	Max.	Municipio	Min.	Max.
Amacuzac	12°	37°	Tepalcingo	15°	35°
Cuautla	16°	33°	Ayala	14°	32°
Jiutepec	14°	32°	Huitzilac	03°	22°
Temixco	14°	34°	Tepoztlán	11°	34°
Tlaltizapan	14°	35°	Zacualpan	12°	30°
Axochiapan	15°	34°	Tlalquitenango	14°	38°
Cuernavaca	14°	33°	Puente de Ixtla	13°	37°
Jojutla	16°	38°			

Elaboró: Enrique Hernández
Hidrometeorólogo

PRONOSTICO DE LA CALIDAD DEL AIRE



TEMPERATURAS MAXIMAS Y MINIMAS, ÚLTIMAS 24 HRS

Mínimas

Huitzilac	03° 22°
Tetela del Volcán	09° 24°
Totolapan	10° 26°
Ocuituco	10° 26°

Máximas

Tlaquiltenango	14° 38°
Jojutla	16° 38°
Axochiapan	15° 34°
Zacatepec	17° 34°



<http://ssm.gob.mx>



Servicios de Salud Morelos



@MorelosSalud

Callejón Borda N°3 Col. Centro C.P. 62000
 Teléfono (777) 312 62 31 / 314 33 36 ext. 222

Calle Gómez Azcárate No. 205, Col. Lomas de la Selva
 C.P. 62270, Cuernavaca, Morelos. Tel.: 777 102 25 56



MORELOS
2018 - 2024

**SERVICIOS
DE SALUD**

Fecha: 05 marzo del 2022
Semana Epidemiológica: 09
Área: Coordinación de Vigilancia Epidemiológica, **UIES.**

INFORME DE MONITOREO EPIDEMIOLÓGICO

Fuente: Jurisdicciones Sanitarias del estado de Morelos.

JURISDICCION SANITARIA I:

- SIN EVENTOS EXTRAORDINARIOS.

JURISDICCION SANITARIA II:

- SIN EVENTOS EXTRAORDINARIOS.

JURISDICCION SANITARIA III:

- SIN EVENTOS EXTRAORDINARIOS.



<http://ssm.gob.mx>



Servicios de Salud Morelos



@MorelosSalud

Callejón Borda N°3 Col. Centro C.P. 62000
Teléfono (777) 312 62 31 / 314 33 36 ext. 222

**Calle Gómez Azcárate No. 205, Col. Lomas de la Selva
C.P. 62270, Cuernavaca, Morelos. Tel.: 777 102 25 56**